

Tourenvorschlag WolfgangWeg

4,5 Tage von Großmehring nach Regensburg



- **Start bei St. Wolfgang in Großmehring**
- **Leichte Tour entlang der Donau**
- **Schöne Städte und Orte an der Strecke, Weltkulturerbe Regensburg**
- **Barocke und moderne Kirchen, Weltkulturerbe Kloster Weltenburg**
- **Auf den Spuren des Hl. Wolfgang, Impulstafeln zum Leben Wolfgangs an den Etappenorten**
- **Grablege St. Emmeram**
- **Pilgerpass und -stempel**

Weitere Informationen: www.wolfgangweg.eu

Kontakt: pfullingen@wolfgangweg.eu

Stand:18.06.2026

Der **WolfgangWeg** ist vollständig ausgeschildert. Wenn er mit anderen Wegen zusammenfällt, werden diese Wegzeichen als zusätzliche Information angegeben.
Eine Navigations-App ist nicht erforderlich.



Die Etappenlängen sind für „normale“ Wanderer ausgelegt. Alle Zeitangaben dienen lediglich zur Orientierung – angenommen werden 4 km/h.

Entlang der Donau gibt es die Zugverbindung: Regensburg – Ingolstadt, so dass die Länge der Tour beliebig angepasst werden kann.

Alle angegebenen Unterkünfte sind im mittleren Segment angesiedelt und auf eintägige Übernachtungen eingerichtet. In größeren Städten liegen sie zentrumsnah, um zu Fuß die Stadt erkunden zu können.

Pilgerpass: online unter www.seelsorgeeinheit-echaztal.de/wolfgangweg/pilgershop/ oder Pfarramt Großmehring (Öffnungszeiten beachten)

Wegbeschreibung und GPS-Track: www.wolfgangweg.eu, komoot und outdooractive

Weitere Infos rund um den WolfgangWeg: www.seelsorgeeinheit-echaztal.de/wolfgangweg

Anreise nach Großmehring

Der Startpunkt bei St. Wolfgang befindet sich in der Ortsmitte.

Mit dem ÖPNV: Großmehring hat keinen Bahnhof. Mit dem Zug bis Ingolstadt HBF, Bus zum ZOB, Bus 25 oder 26 nach Großmehring, Marienplatz

Parken in der Nähe von St. Wolfgang: kostenloser Parkplatz an der Ingolstädter Str.

Unterkünfte: Großmehring, Gästehaus Weigl, Nibelungenstr. 60, 0163 8029808 oder in Ingolstadt übernachten und zum Start mit dem Bus 25 / 26 nach Großmehring fahren Hotel Rappensberger, Harderstr. 3,

Telefon: 0841 3140, info@rappensberger-hotel.de, www.rappensberger-hotel.de

Zentrale Lage im Stadtzentrum, Italienische Küche

alternativ ist die Dollstrasse mit vielen Lokalen nicht weit


Tag 1

Großmehring – Vohburg

9 km

2,5 h flach



- Großmehring 0 km Die alte barocke Kirche wurde vor 50 Jahren durch eine moderne Kirche ergänzt und nach dem Hl. Wolfgang benannt.
Das Mosaik in der Kirche stellt einige Lebensstationen des Heiligen dar.
Die Betonfigur vor der Kirche zeigt den Bischof, der einen Bischofsstab abgibt –
Gründung des Bistums Böhmen.
- Den Stempel gibt es im Vorraum, der die beiden Kirchen verbindet.
Der Platz an der Kirche ist ruhig und lädt zu einer Rast bzw. Besinnung ein.
- Weinzierlweiher mit Biergarten: auf dem Weg zur Donau vor dem Kreisel links und ca.
500m entfernt vom Weg.
- 2 km Die Donaubrücke überqueren und dem Fluss auf der rechten Seite folgen.
- 3 km Hinweisschild Irsching rechts ab folgen und bis zur Brücke über die Paar gehen. Direkt
dahinter links abbiegen zum Heizkraftwerk Irsching.
Warmbad Irsching mit Bewirtung: vor dem Kraftwerk rechts ab in ca. 200 m.
- Ab dem Abzweig zum Warmbad dem grünen Wanderzeichen  folgen. Über eine
kleine Brücke auf die linke Seite der Paar gehen und dann auf dem Damm weiter bis
nach Vohburg zur Donaubrücke.
- Vohburg 9 km An der Brücke rechts abbiegen und auf dem direkten Weg in das Zentrum des Ortes
gehen. Unser Etappenziel ist der zentrale Platz im Zentrum mit der Kirche St. Anton
(Pilgerstempel), dem Rathaus, das in einer ehemaligen Kirche untergebracht ist und der
„Klagemauer“ (Impulstafel), wie man die Reste eines alten Gebäudes im Volksmund
nennt.

Caféhaus Sippl

Ulrich-Steinbergerplatz 7

Hausgemachter Kuchen, Kaffeespezialitäten

Übernachtung: Gasthaus Stöttnerbräu

Donaustraße 9

Telefon 08457 1219, info@sb-vohburg.de, www.sb-vohburg.de

Bayerisches Wirtshaus

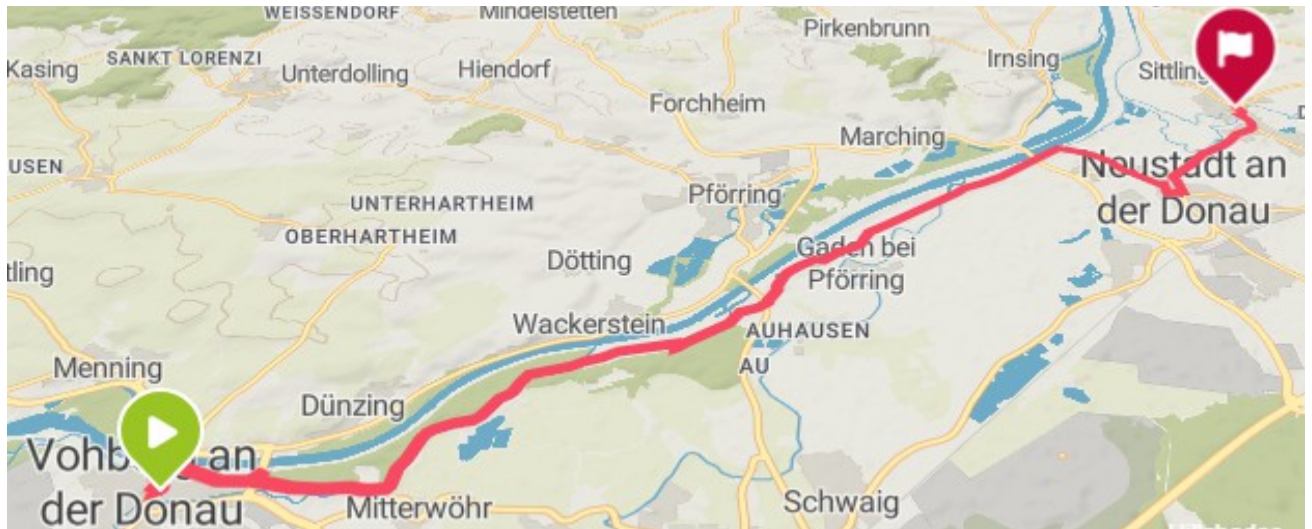
Tag 2

Vohburg – Bad Gögging


17 km

4 h

flach



Verpflegung für den Tag bitte mitnehmen.

- Vohburg 0 km Vom Zentrum über die Donaust. zurück zur Donau gehen, vor der Brücke rechts
abbiegen und dem Wanderschild  folgen. Der Schotterweg führt
linksseitig entlang der Kleinen Donau.
- 6 km An der Brücke zur rechten Seite der Kleinen Donau wechseln
- 7 km **Achtung bei der Straße bei Giesenau / Gaden:** auf dem Damm bleiben, der Weg zur
Donau ist eine Sackgasse.
- 12 km An der Alten Donaustraße rechts ab Richtung Ortsmitte; Kapelle „Unserer Lieben Frau“
im Ortsteil Mauern
- Neustadt a.d.D. 14 km Pilgerstempel in der Laurentiuskirche im Stadtzentrum
Keine Einkehrmöglichkeiten am Weg
Der Herzog-Ludwig-Str. Richtung Norden bis zum Kreisverkehr folgen; rechts Richtung
Bad Gögging entlang der Bad Gögginger Str.
- Bad Gögging 17 km Kirche St. Andreas im Zentrum, Impulstafel, Pilgerstempel; der Stempel ist zusätzlich im
Tourismusbüro erhältlich
Limestherme, Kurpark, Römermuseum

Pension Schwaiger
Schulstr. 7
09445 95670

info@pension-schwaiger.de

Hotel zur Sonne
Trajanstr. 3 - 5
09445 95470

info@hotelgasthof-zur-sonne.de

Bayerische Küche

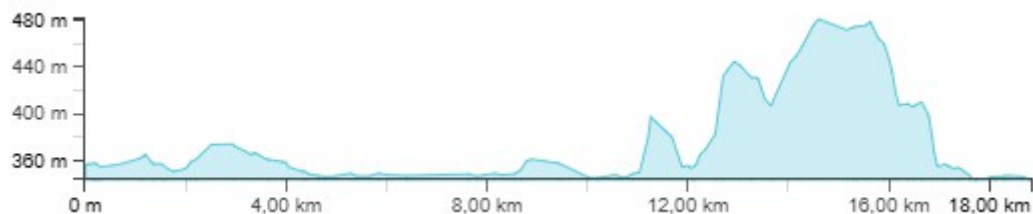
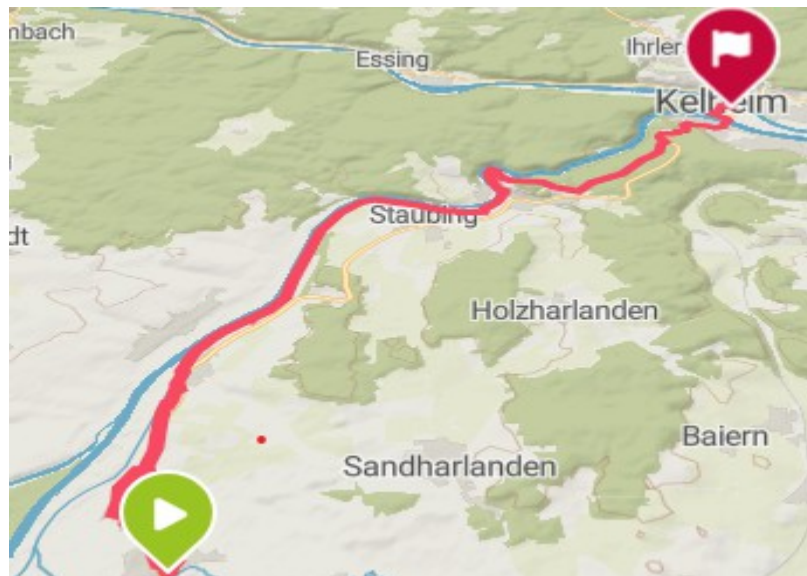
Tag 3


Bad Gögging – Kelheim

19 km

5 h

240 hm



- Bad Gögging 0 km Von St. Andreas zur Hauptstraße, der Römerstr, gehen und dieser auf dem Fußweg Richtung Sittling folgen.
- Sittling 1 km Am Ortseingang stoßen wir auf die Via Nova  und folgen dieser. St.Ulrich-St.Wolfgang-Burgkirche am Eingang des Ortes, Pilgerstempel.
- 3,5 km Römerkastell Abusina, von Einig bis Weltenburg rechts der Donau folgen.
- Weltenburg 12 km Benediktinerabtei St.Georg; Pilgerstempel im Gästehaus
Älteste Klosterbrauerei der Welt mit Restaurant und Biergarten
Weiter auf der Via Nova nach Kelheim
Kreuzweg zur Wallfahrtskirche auf dem Frauenberg, am Altar steht Wolfgang mit Kirche und Beil neben der Muttergottes.
Vorbei am Wolfgangswall, einem Teil einer frühgeschichtlichen Siedlungsanlage, bis zur Donaubrücke in Kelheim.
- Alternativ mit dem Schiff** vom Kloster Weltenburg nach Kelheim durch den Donaudurchbruch – spektakulär – Abfahrt im Sommer alle 40 min.
- Kelheim 19 km Der Weg führt am Ludwigsplatz mit vielen Lokalen vorbei.
Abstecher zur Kirche Mariä Himmelfahrt, Impulstafel, Pilgerstempel

DOMERO Hotel Kelheim

Donaustr. 22 – 26

Online buchen, www.domero.de, kelheim@domero.de

Zentrale Lage im Stadtzentrum

Abendessen im Weißen Lamm, fußläufig erreichbar

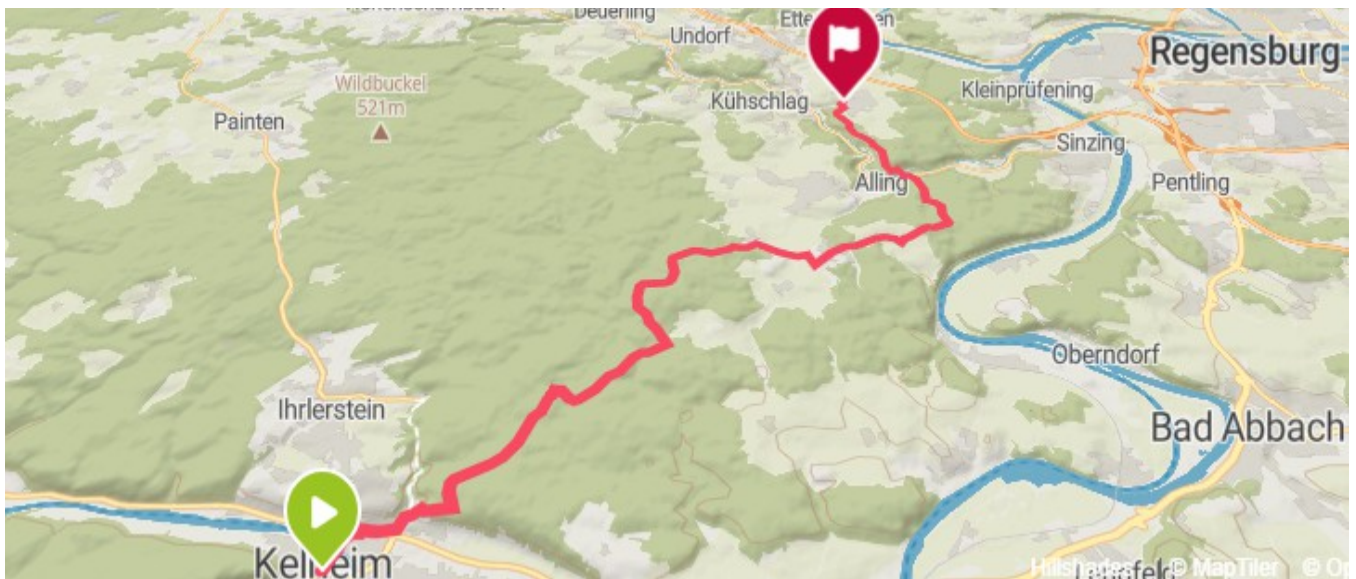
Tag 4

Kelheim – Eilsbrunn

19 km

5,5 h

400 hm



Kelheim 0 km Von der Kirche Mariä-Himmelfahrt zurück über den Ludwigsplatz zur Altmühlstraße.



Hier rechts abbiegen und dem Jurasteig folgen, der uns raus aus der Stadt zum Krankenhaus führt.



Weiter auf dem Oberbayerischen Jakobsweg bzw. W3 des Bayerischen Waldvereins zum Gasthaus Frauenhäusl.

Alternativ Abstecher zum Kreuzweg Goldberg – dem Jurasteig folgen; monumentale Halle mit großen Kreuzfiguren aus Holz. An der Bay. Waldbauernschule links Goldberg; geradeaus, bis die markierten Wege erreicht sind.

Frauenhäusl 4,5 km Restaurant mit Biergarten; weiter durch einen herrlichen Wald bis Schneckenbach.

Saxberg 12 km Landgashof Stang; weiter dem Jakobsweg bzw. W3 bis Bergmatting folgen

Zuylenkapelle 15 km Kleine romantische Kapelle, links abbiegen und dem Jurasteig bis Eilsbrunn folgen

Eilsbrunn 19 km Wolfgangskirche, Impulstafel, Pilgerstempel

Gasthof Erber

Regensburger Straße 21

Sinzing-Eilsbrunn

09404-8652, info@gasthoferber.de, www.gasthof-erber.de

Bayerische Küche

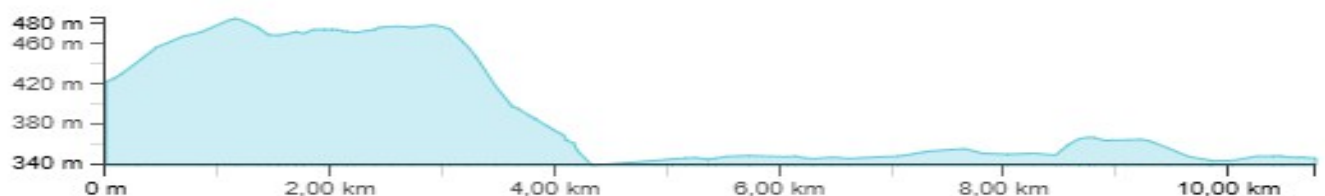
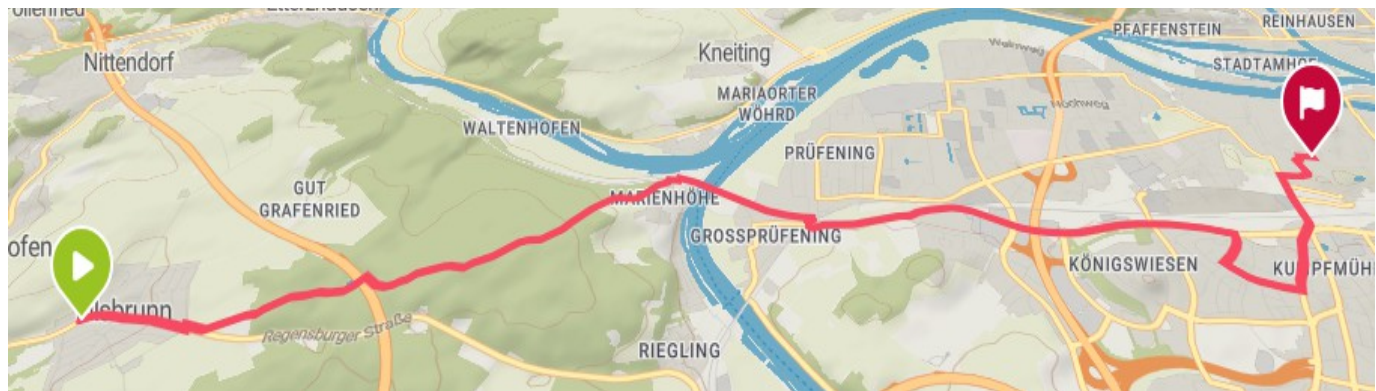
Tag 5



Eilsbrunn – Regensburg

11 km

3 h

90 hm



- Eilsbrunn 0 km Dem Weg W6 des Waldvereins Regensburg  auf der Regensburger Straße Richtung Sinzing folgen.
Hinter der A3 auf dem sog. „Pfarrersteig“ bis Marienhöhe an der Mündung der Naab in die Donau.
- Marienhöhe 4,2 km Die Wallfahrtskirche Mariä Himmelfahrt und die Kalvarienbergkirche sind im Sommer an Sonn- und Feiertagen geöffnet.
Hinter der Kalvarienbergkirche führen Treppen zur Mariaorter Brücke, die die Donau überquert.
Am Roter Brach Weg verlassen wir den W6, biegen scharf rechts ab und folgen  dem S15 durch eine Bahnunterführung. Nach kurzer Zeit links durch eine weitere Bahnunterführung und weiter auf der Prüfening Schloßstraße, später Kirchmeierstraße. An der Einmündung des Königswiesenwegs rechts ansteigend bis zur Simmernstraße, linksabbiegen bis zur Wolfgangskirche.
- Regensburg 9,1 km St. Wolfgang, Impulstafel, Pilgerstempel im Pfarramt
Wolfgang als „Hörender, der um beständigen Frieden bittet“ auf dem Kirchplatz
- Von der Kirche gehen wir stadteinwärts auf der Bischof-Wittmann-Straße über die Kumpfmühler Brücke bis zur Abzweigung in die Helenenstraße. Durch die Waffnergasse und das Eck zum Vaulschink erreichen wir den Emmeramsplatz und gehen weiter zum Ziel unserer Pilgerreise, zur Basilika St. Emmeram.
- 11 km St. Emmeram, Impulstafel, Pilgerstempel
Grablege in der Krypta

Altstadthotel Arch, Haidplatz 2-4
[0941 5866 0](tel:094158660), info@altstadthotel-arch.com
www.altstadthotel-arch.com

Zentral gelegen, nahe Dom

Abendessen im Kolpinghaus oder Brauereigaststätte Quetschn

Altstadthotel Der Patrizier, Wahlenstr. 18
0941 46379750, info@derpatrizier.de
www.derpatrizier.de

Regensburg

Bekannt für seine gut erhaltene mittelalterliche Altstadt, die UNESCO-Welterbestätte, und zahlreiche historische Sehenswürdigkeiten wie den Regensburger Dom und die Steinerne Brücke.

Eine Führung im Dom oder in der Altstadt ist lohnend.



Krypta in St. Emmeram

Rückreise nach Großmehring

RB 17 nach Ingolstadt – fährt ca. jede Stunde; Dauer rund 60 min.

Bus zum ZOB Ingolstadt, dann Linie 25 / 26, Großmehring Haltestelle Marienplatz

Feedback

Wir würden uns über ein Feedback Ihrer Reise freuen: stwolfgang.pfullingen@drs.de

Wenn es Ihnen gefallen hat, empfehlen Sie uns gerne weiter.



Spenden erbeten an: WirWunder - Projektliste der KSK-Reutlingen