

# WolfgangRadWeg von Pfullingen nach Regensburg

Tourenvorschlag - 350 km in 6 Tagen



- Von Pfullingen durch das Biosphärengebiet der Schwäbischen Alb, über die Albhochfläche hinab ins Donautal, entlang der Donau nach Regensburg
- Schöne Städte und Orte entlang der Strecke, Weltkulturerbe Regensburg
- Barocke und moderne Kirchen, Kloster Weltenburg
- Auf den Spuren des Hl. Wolfgang, Kirchplatz St. Wolfgang mit Skulptur, Impulstafeln am Weg, Grablege St. Emmeram
- Pilgerpass und -stempel
- Verlängerung nach St. Wolfgang i. Salzkammergut möglich  
St. Wolfgang i.S. ist Hauptverehrungsort und Ziel der historischen Wolfgangwege  
315 km in 4 Etappen
- [www.wolfgangweg.eu](http://www.wolfgangweg.eu)
- Kontakt: [stwolfgang.pfullingen@drs.de](mailto:stwolfgang.pfullingen@drs.de)

Stand: 31.05.2026

Der **WolfgangRadWeg** verläuft vollständig auf bereits ausgeschilderten Radwegen (keine eigene Beschilderung), so dass er auch ohne Navi gefahren werden kann.

Er orientiert sich an den Etappenorten der Fußpilger, verläuft im Regelfall aber auf anderen Wegen.

Schöne Ziele an der Strecke (z.B. Hundertwasserturm in Abensberg) werden als Abstecher ausgewiesen.

Die Planung der Tour wurde so ausgelegt, dass „Normalradler“ mit einem eBike die Etappen gut schaffen können.

Der Weg verläuft weitgehend abseits von befahrenen Straßen auf guten Wegen. Für Schotterstrecken zwischendrin sind Räder mit breiten Reifen empfehlenswert.

Die angegebenen Hotels sind im mittleren Segment angesiedelt und auf Radler eingerichtet. In größeren Städten liegen die Hotels zentrumsnah, um zu Fuß die Stadt erkunden zu können.

Die angegebenen Zeitangaben dienen lediglich zur Orientierung – angenommen werden 15 km/h.



Wegbeschreibung und GPS-Track:

[www.wolfgangweg.eu](http://www.wolfgangweg.eu), komoot und outdooractive

Weitere Infos rund um den WolfgangWeg:

[www.seelsorgeeinheit-echaztal.de/wolfgangweg](http://www.seelsorgeeinheit-echaztal.de/wolfgangweg)



Spenden erbeten an:

WirWunder - Projektliste der KSK-Reutlingen

### **Anreise Pfullingen**

Mit der Bahn: HBF Reutlingen, Ausgang Nord

Vom Bahnhof über die Burkhardt-Weber-Str., Silberburgstr., Krämerstr. zur Charlottenstr. (Fahrradstraße) und dann über die alte Bahntrasse bis nach Pfullingen.

In Pfullingen über die Braikestr. bis zur Kirche St. Wolfgang, dem Startpunkt der Tour.

Parken in der Nähe von St. Wolfgang: Parkstreifen an der Bahnhofstr.

Hotel Klostersgarten

Klosterstr. 30

Telefon 07121 9941-0

[info@klostersgarten-pfullingen.de](mailto:info@klostersgarten-pfullingen.de)

[www.klostersgarten-pfullingen.de](http://www.klostersgarten-pfullingen.de)

Im Hotel gibt es kein Frühstück

Bäckerei-Konditorei Padeffke, Klosterstr. 2


Tag 1

Pfullingen – Wiesensteig

Fahrtzeit 4,5 h

56km / 821 hm



Pfullingen	Start an der Kirche St. Wolfgang, Impulstafel, Stempel Skulptur: der junge Wolfgang verlässt Pfullingen  Pilgersegen auf dem Kirchplatz auf Anfrage im Pfarrbüro St. Wolfgang 07121 71208, <a href="mailto:stwolfgang.pfullingen@drs.de">stwolfgang.pfullingen@drs.de</a> Pilgerpass und -medaille können in der Kirche erworben werden	
Bad Urach	Schild Regensburg 340 km, am alten Bahnhof links ca. 1 km auf dem Radweg auf der alten Bahntrasse <b>Grünweiße Beschilderung:</b> Metzingen, Glems, Bad Urach, Stift Bad Urach, Bismarckstraße 12, Impulstafel, Stempel Marktplatz, Ladestation, Cafe, Geschäfte	ca. 21 km
Böhringen	<b>Grünweiße Beschilderung:</b> Grabenstetten, Böhringen, Wiesensteig Mittagspause Gasthof zum Hirsch, Albstraße 9	ca. 40 km
Schlatterhöhe	Biergarten, kurzer Abstecher (200 m auf B 465 bleiben) , Impulstafel, Stempel	
	<b>Übergang zum Albtäler-Radweg</b> 	
Filsquelle	Schöne Möglichkeit für Impuls / Pause im Grünen	ca. 50 km
Wiesensteig	Malerische kleine Stadt; Stiftskirche St. Cyriakus, Impulstafel, Stempel	56 km

Löwen, Biergarten an der Fils (kein Essen); Albhotel Malakoff

Hotel-Gasthof am Selteltor  
Westerheimerstr. 3  
73349 Wiesensteig  
Telefon: 07335 183-0  
[info@selteltor.de](mailto:info@selteltor.de)  
<http://www.selteltor.de>

Tag 2

Wiesensteig – Giengen (an der Brenz)

Fahrtzeit 5,5 h

75 km / 592 hm



Wiesensteig **Start auf dem Albtäler-Radweg**

Viadukt der Schnellbahnstrecke Ulm – Stuttgart

Deggingen Abstecher 850 m über Ave Maria Weg zur Wallfahrtskirche Ave Maria ca. 10 km

Impulstafel, Stempel im Pfarrbüro, guter Ort für Impulse

Steinenkirch Mittagspause Gasthof Rössle, Albstraße 9, Ladestation ca. 36 km

Heldenfingen Heilig-Kreuz-Kirche, Unterstand neben der Kirche, Impulstafel, Stempel ca. 55 km

Abstecher Heldenfinger Kliff (fossiler Strand), 300 m

Picknickplatz am Rößeweier (kurz nach dem Ort); keine Bewirtung

Dettingen am Abzweig zur Domäne Falkenstein (Google Maps),

Albuch Aussichtskanzel über dem Eselsburger Tal, Stempel



Nach der Abfahrt ins Brenztal: **Übergang zum Brenzradweg**

Eselsburger Tal wunderschönes Tal der Brenz, Cafe, Bioladen mit Cafe ca. 65 km

Giengen Stadtkirche, Impulstafel 75 km

an der Brenz Stempel vor Tourismusbüro, schöne Altstadt

Brauereigasthof Schlüsselkeller

Oggenhauser Str. 34

89537 Giengen an der Brenz

Telefon: 07322 9333344

[info@schlüsselkeller.de](mailto:info@schlüsselkeller.de)

[www.schlüsselkeller.de](http://www.schlüsselkeller.de)




Tag 4

Donauwörth – Ingolstadt

Fahrtzeit 4 h

63 km / 262 hm



Donauwörth	<b>Start auf dem Donauroadweg</b>	
Schäfstall	Abstecher zur Kirche St. Felizitas,	ca. 4,5 km
		
	Fußweg folgen , Schotterweg, links den Berg hoch Stempel, schöne Aussicht, guter Ort für Impulse danach weiter auf dem Fußweg bis der Radweg erreicht wird	
Leitheim	Schlosshotel, am Weg, Cafe, Aussichtsterrasse	ca. 14 km
Bertoldsheim	Kirche St. Michael, Impulstafel, Stempel	ca. 22 km
	Schlossgaststätte mit Aussichtsterrasse, Am Schlossberg 4	
Neuburg	Abstecher zur Wolfgangskapelle, Bahnhofstraße 107, Impulstafel, Stempel, Pausenplatz hinter der Kapelle Mittagspause am Schrankenplatz im unteren Teil der Stadt Schloss, Kirchen im alten Zentrum, Amalienstraße	ca. 38 km
Grünau	Jagdschloss, Auenzentrum	ca. 45 km
Weichering	Landgasthof Vogelsang, Bahnhofstr. 24, Biergarten	ca. 52 km
Ingolstadt	Liebfrauenmünster, Seitenkapell, Impulstafel, Stempel schönes Stadtzentrum, Asamkirche (mit Eintritt)	63 km

Hotel Rappensberger

Harderstr. 3

85049 Ingolstadt

Telefon: 0841 3140

[info@rappensberger-hotel.de](mailto:info@rappensberger-hotel.de)

[www.rappensberger-hotel.de](http://www.rappensberger-hotel.de)

Zentrale Lage im Stadtzentrum, Italienische Küche

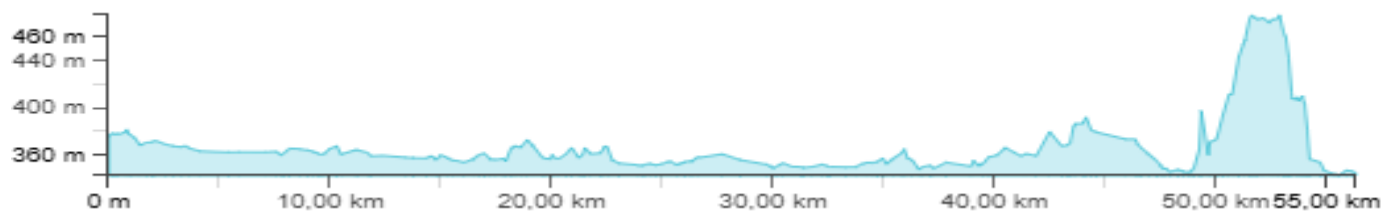
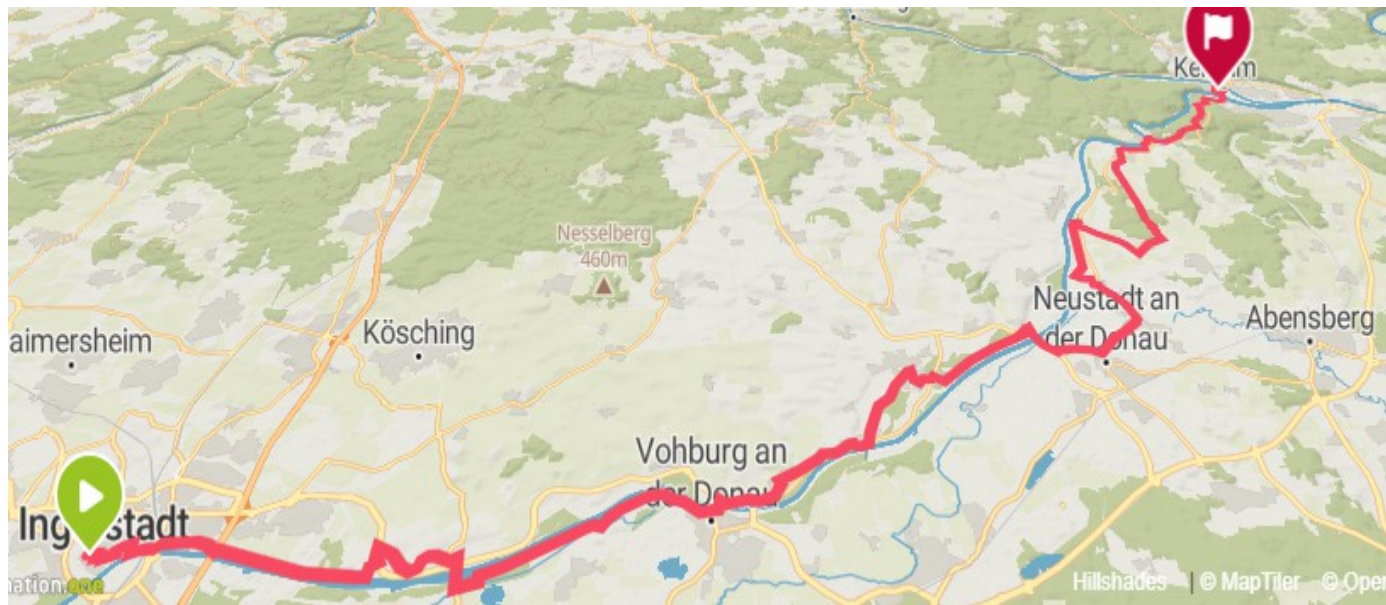
alternativ ist die Dollstrasse mit vielen Lokalen nicht weit

Tag 5

Ingolstadt - Kelheim

Fahrtzeit 3,5 h

56 km / 253 hm



Ingolstadt	<b>Start auf dem Donauradweg</b>	
Großmehring	Kirche St. Wolfgang, Regensburger Str. 5, Stempel, kleiner Abstecher, im Ort, 500 m links der Donaustr. folgen Mosaik in der Kirche, Wolfgang mit 2 Bischofsstäben	ca. 10 km
Vohburg	Kirche St. Anton, Stempel, Impulstafel an Mauer vor dem Rathaus, Kaffeehaus Sippl, Ulrich-Steinberger-Platz 7	ca. 18 km
Bad Gögging	Kirche St. Andreas, Trajanstr., Impulstafel, Stempel Mittagspause Gasthof Zur Sonne, Trajanstr. 3-5	ca. 34 km
Abensberg	Abstecher zum Hundertwasserturm mit Biergarten ca. 15 min. Start Neuer Kurpark auf Nebenwegen (Google Maps nutzen)	
Weltenburg	Kloster, Klosterkirche, Stempel im Gästehaus Älteste Klosterbrauerei der Welt, Biergarten	ca. 50 km
Kelheim	Schiff nach Kelheim, im Sommer alle 40 min., die Fahrt mit dem Rad nach Kelheim ist bei Nässe nicht empfehlenswert Kirche Mariä Himmelfahrt, Impulstafel, Stempel	56 km

DORMERO Hotel Kelheim

Donaustraße 22-26

93309 Kelheim

[kelheim@dormero.de](mailto:kelheim@dormero.de)

[www.dormero.de](http://www.dormero.de) online buchen

Zentrale Lage im Stadtzentrum

Abendessen im Weißen Lamm, fußläufig erreichbar

Tag 6

Kelheim – Regensburg

Fahrtzeit 2,5

39 km / 190 hm



Kelheim

**Start auf dem Donauroadweg**

Bad Abbach	Abstecher Inselcafe, Inselstr. 1a zum Cafe in der Ortsmitte von Poikam links abbiegen anschließend der Inselstr. bis zum Radweg folgen	ca. 17 km
Matting	Wolfgangskirche direkt am Weg, Stempel (ab Sommer 2026) schöner Rastplatz mit Badebucht	ca. 23 km
Großprüfening	Abstecher zur Kirche St. Wolfgang, Regensburg ab Eisenbahnbrücke, Google Maps: Bischof-Wittmann-Str. 24A	ca. 30 km
Regensburg	Kirche St. Wolfgang, Impulstafel, Stempel im Pfarrbüro Weiter zur Basilika St. Emmeram, Google-Maps: Emmeramsplatz 4 Wer in Großprüfening dem WolfgangRadWeg folgt, erreicht die Basilika direkt Basilika St. Emmeram, Impulstafel, Stempel Grablege in der Krypta, guter Platz für abschließenden Impuls	39 km

Altstadthotel Arch

Haidplatz 2-4

93047 Regensburg

Telefon: [0941 5866 0](tel:094158660)

[info@altstadthotel-arch.com](mailto:info@altstadthotel-arch.com)

[www.altstadthotel-arch.com](http://www.altstadthotel-arch.com)

Zentral gelegen, Nähe Dom

Alternativ: Hotel am Peterstor, Fröhliche-Türken-Str. 12

Abendessen im Kolpinghaus, Adolph Kolping Str. oder Brauereigaststätte Quetschn, Kalmünzergasse 4

### **Rückreise Pfullingen mit der Bahn – Sommerfahrplan 2025**

10:45 Abfahrt Regensburg ag RB 22 nach Nürnberg  
47 min. Umsteigezeit  
12:34 Abfahrt Nürnberg ag RB 90 nach Stuttgart (HBF)  
18 min. Umsteigezeit  
15:23 Abfahrt Stuttgart HBF MEX 18 nach Tübingen  
16:11 Ankunft Reutlingen

Die Umsteigezeiten sind großzügig, in Stuttgart kann ebenerdig umgestiegen werden.

**Achtung:** die Strecke Regensburg – Nürnberg ist bis zum Sommer 2026 vollständig gesperrt. Der Fernverkehr wird über Ingolstadt umgeleitet. Die Regionalverbindungen bis Ingolstadt sind daher ausgedünnt, überlastet und nicht zu empfehlen. Ausweichstrecke über Schwandorf (RE40) nutzen.

Ticket:

- Quer-durchs-Land
- SPNV in Bayern für die Räder (1€) – Zielort Crailsheim eingeben  
Gültigkeitszeitraum SPNV beachten
- in BW ist die Fahrradmitnahme im Nahverkehr kostenlos

### **Feedback**

Wir würden uns über ein Feedback Ihrer Reise freuen: [stwolfgang.pfullingen@drs.de](mailto:stwolfgang.pfullingen@drs.de)

Wenn es Ihnen gefallen hat, empfehlen Sie uns gerne weiter.

Team WolfgangWeg